

Bynær nasjonalpark i hjertet av Østmarka



Tiur i Østmarka. Foto: Sverre M. Fjelstad

Østmarkas Venner har i lengre tid arbeidet for å lansere indre del av Østmarka som en bynær nasjonalpark. Etter et møte med byråd Ola Elvestuen kl. 12 er tiden moden for å presentere forslaget. Vi inviterer derfor politikere, organisasjoner, forvaltning og presse til følgende program:

mandag 14. mai 2012 kl. 14-15
Håndverkeren (Salongen), Rosenkrantzgate 7

Velkommen ved Johan Ellingsen, styreleder i Østmarkas Venner

Nasjonalpark i hjertet av Østmarka, presentasjon av forslaget ved Sigmund Hågvar
leder av skog- og verneutvalget

Korte innlegg ved zoolog og naturfotograf Sverre M. Fjelstad og Ingrid Rønning Strand
Natur og Ungdom

Spørsmål og kommentarer fra salen



Østmarkas Venner

Opprettet i 1966 – 50 år i 2016

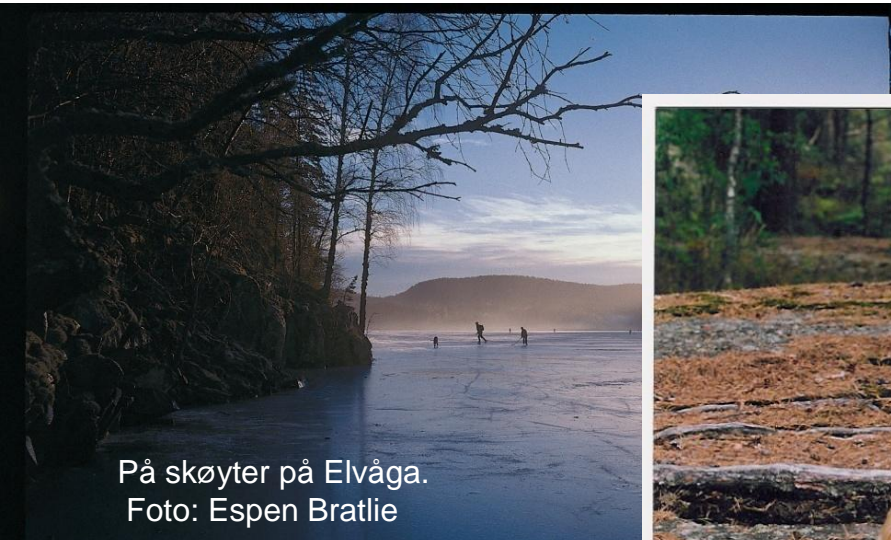
Nærmere 4000 medlemmer fra
alle kommunene rundt Østmarka

Østmarkas Venner har som formål
å bevare Østmarka som natur- og
friluftsområde for dagens og
kommende generasjoner.


Gir ut Nytt fra Østmarka




Østmarkas friluftskvaliteter



På skøyter på Elvåga.
Foto: Espen Bratlie



Den første blåbærturen i Østmarka
Foto: Helga Gunnarsdottir



Høst i Østmarka. Foto: Sverre M. Fjelstad



Sandbakken. Foto: Even Saugstad



Elg beiter ask.
Foto: Sverre M. Fjelstad

Østmarkas kulturhistorie



- Historie knyttet skogsdrift:
 - Ekebergdalen
 - Losby bruk
 - Rausjøgrenda
 - Plankeveien
 - Markaplassene
- Krigshistorie:
 - Milorg
 - Flyktningeruta

Indre Østmarkas naturkvaliteter



Tiuur i Østmarka.

Foto: Sverre M. Fjelstad

- Gammel barskog
- Gammel løvskog og rik sumpskog
- 20-talls områder for storfugl
- Uberørte, store myrområder med fugleleiker
- Idylliske skogs/myrtjern
- Vann og innsjøsystemer
- Høye topper (350-400)

Østmarkas unike INON-område

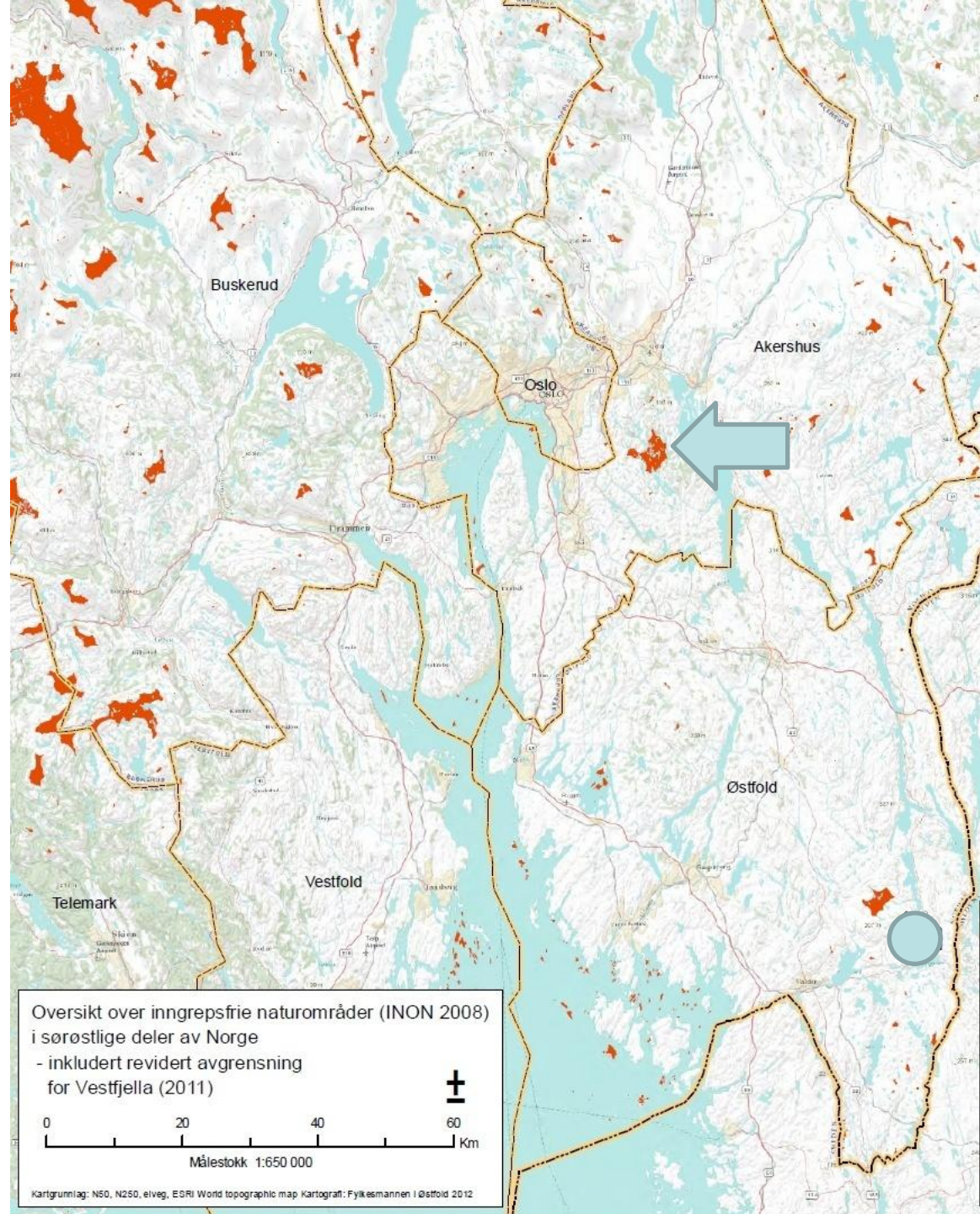
Største inngrepsfrie naturområde i Oslo, Akershus, Østfold og Vestfold, samt Hed-Opp sør for Gjøvik-Ringsaker-Elverum

Inngrepsfrie områder har en egenverdi samtidig som de ofte kan ha vesentlige verdier knyttet til landskap, friluftsliv og naturopplevelse, stillhet, naturtyper og biologisk mangfold.

Stortingsmelding 26 om Rikets miljøvernpolitikk:

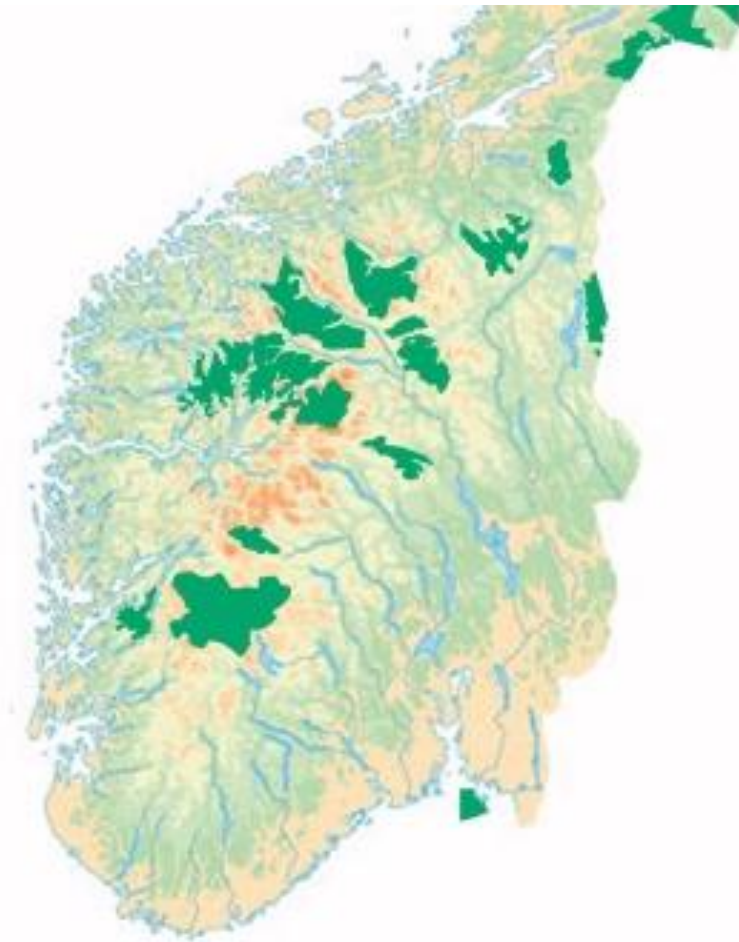
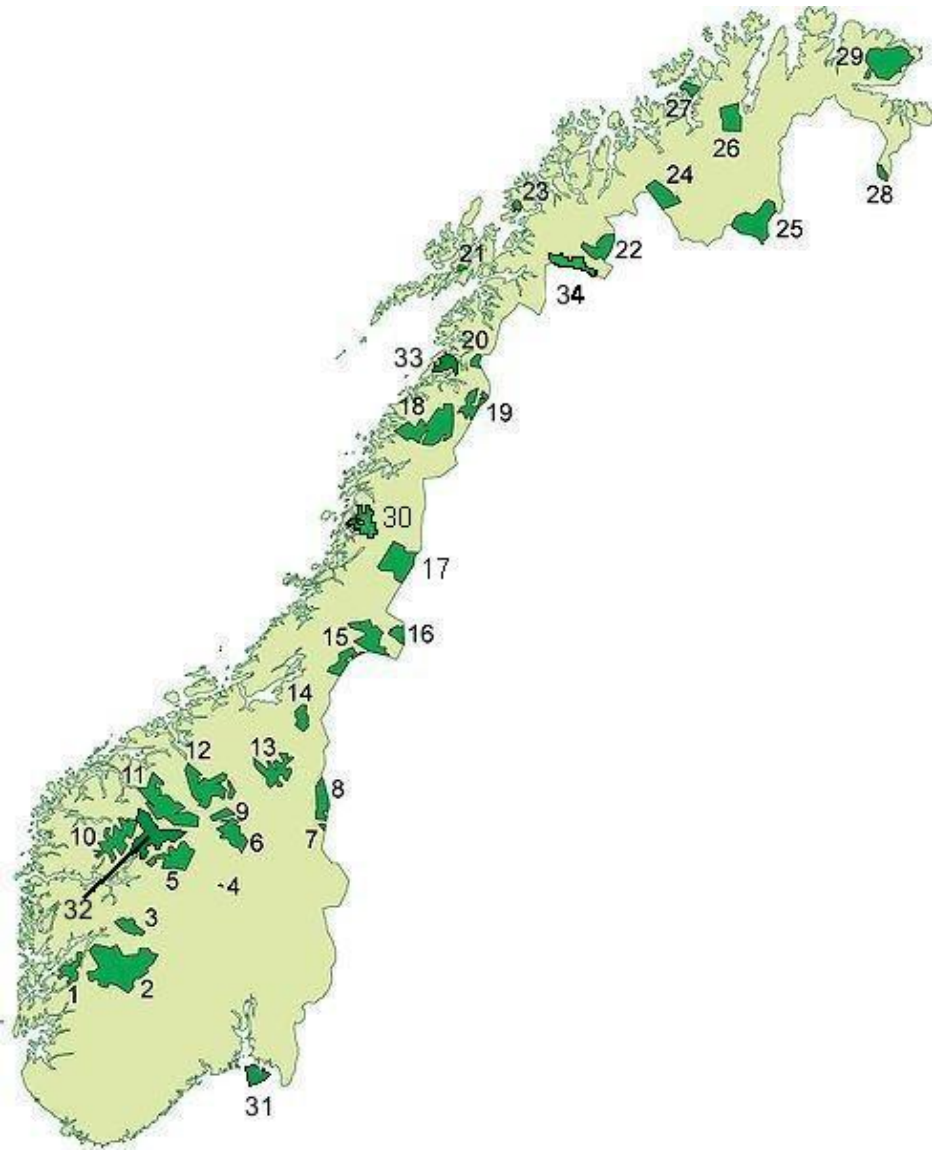
"...I et europeisk perspektiv er inngrepsfrie naturområder en unik ressurs i seg selv. I tillegg har det stor betydning for friluftsliv og naturopplevelse."

INTET europeisk hovedstadsområde verken eier eller har et så inngrepsfritt/urørt naturområde i sin nærhet?




35 nasjonalparker i Norge

Finn en feil...



The missing link...

Østmarkas
Venner
foreslår å
opprette en
nasjonalpark
i Østmarka



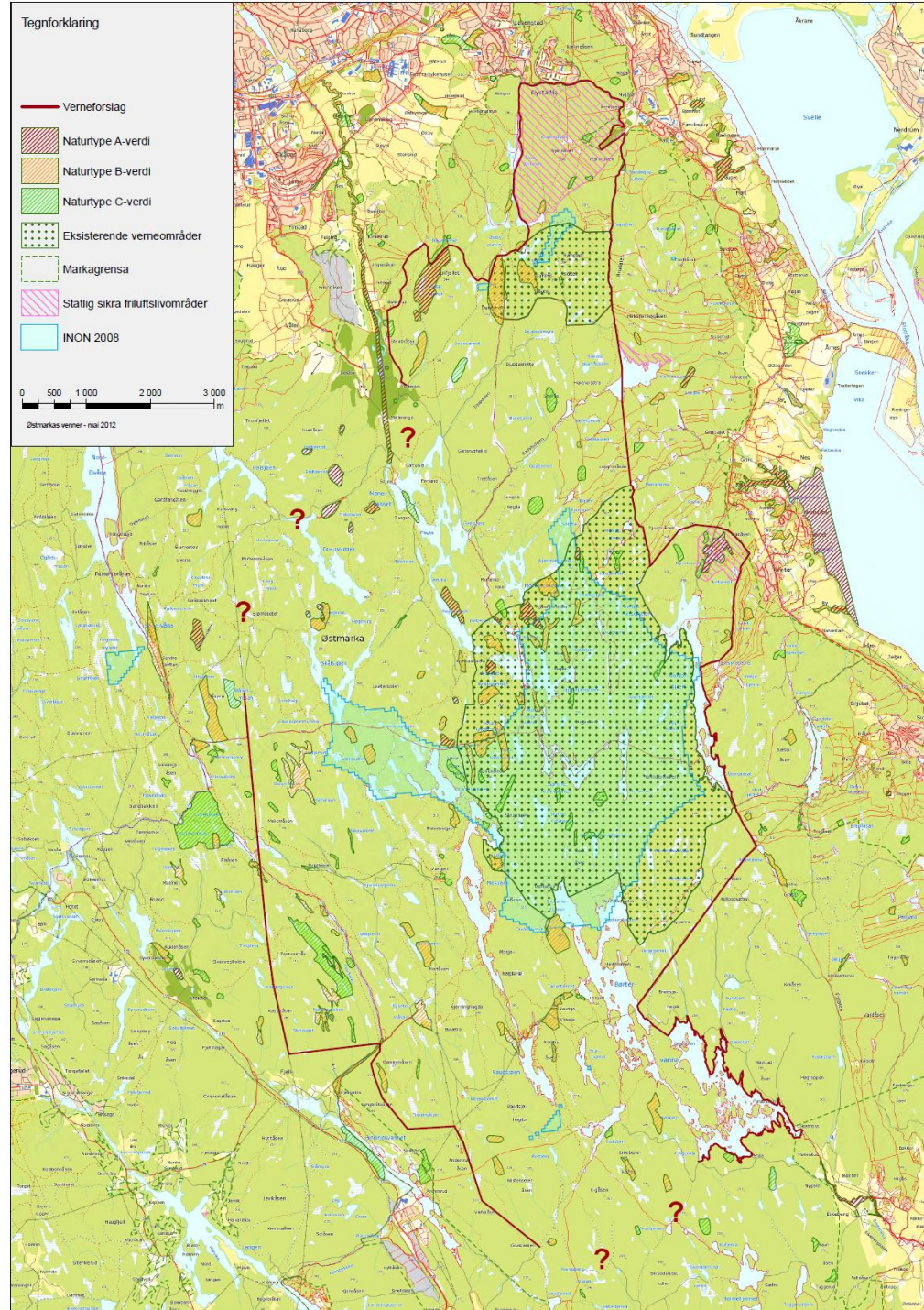
Bukketjern v Dæliseterfjorden.
Foto: Sverre M. Fjelstad

Indre deler av Østmarka er urørt nok til å bli den 36. nasjonalparken



Utsikt mot vest fra Tonekollen over Tonevann
store deler av det mest uberørte området.
Foto: Lise Henriksen

Mulige avgrensninger



Myrsetra. Foto: Sverre M. Fjelstad

Krokholmarka Ski kommuneskoger

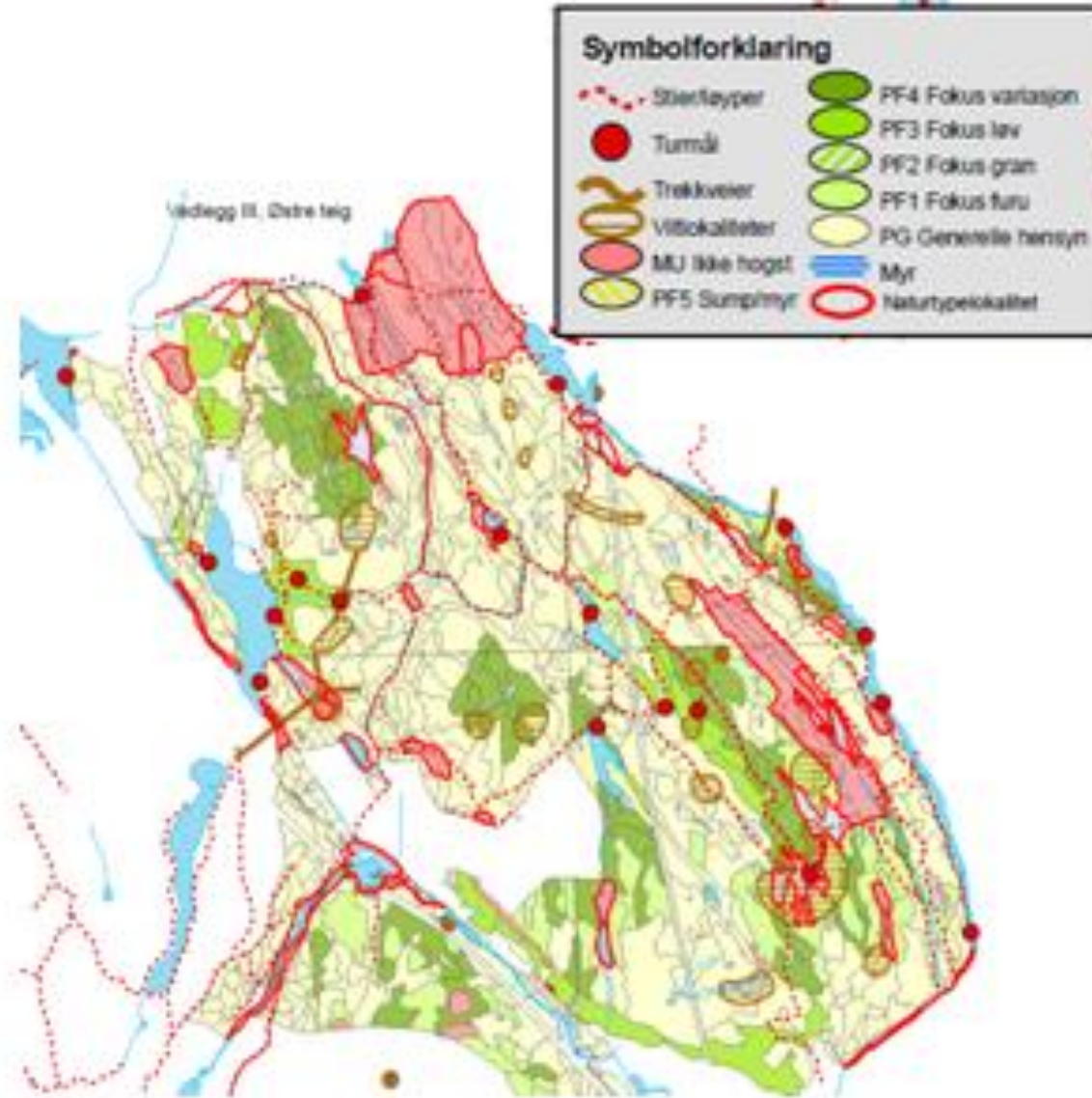
Mange viktige turmål,
naturtypelokaliteter, viltlokaliteter

*"Ski kommuneskoger ligger
svært sentralt til i forhold til
store befolkningsgrupper,
samtidig som dyrelivet må
betegnes som rikt og variert.*

*Den framtidige forvaltning vil
bære preg av det forhold at
idyllisk natur er næring til sjelen
og vårt indre liv og at vårt
sårbare dyre- og planteliv til
kreve ytterligere hensyntagen.*


*Det kan bli dyrt å utelate
forannevnte i det endelige regnskap
for framtidens skogforvaltning."*

www.ski.kommune.no



Andre verneformer passer ikke

- Naturreservat
 - Strengeste verneform
 - Stiller høye krav til urørthet
 - Kan ramme friluftslivet
- Landskapsvernområde
 - Passer ikke i skogslandskap
 - Omfatter ikke tilstrekkelig vern mot hogst



Svartoren:

Foto: Sverre M. Fjelstad

Den nye markaloven gir ikke god nok beskyttelse av naturverdiene



Kommunene sitter med nøkkelen

- Det er fullt mulig å foreslå en nasjonalpark utenom Miljøverndepartementets egen plan.
 - Det er viktig at kommunene støtter ideen.

- Ca 50 % av det aktuelle arealet eies av kommunene Oslo, Ski og Enebakk
 - Staten gir erstatning på 1-8 millioner/km²



En munter bekk i Østmarka
Foto: Sverre M. Fjelstad

- Fylkesmannen i Vestfold har nå med støtte fra kommunene foreslått den 36. nasjonalparken i skjærgården utenfor Tjøme.

Ja til en nasjonalpark nær hovedstaden

Stockholm har Tyresta




Oslo-området bør få
Østmarka



<http://www.tyresta.se>

Østmarka nasjonalpark – en merkevare for hovedstadsområdet!


- Kommunene eier de viktigste delene.
- En stor del av innbyggerne bruker Østmarka, og bruken er økende.
- Nasjonalparken vil redde viktige natur- og friluftsverdier for framtidens generasjoner.
- Nasjonalparken blir en turistattraksjon
- Det blir opprettet et lokalt nasjonalparksenter
- Oslo kan få et nasjonalt nasjonalparksenter.



Morgenstemning i Østmarka
Foto: Sverre M. Fjelstad

Følgende er forespurt og støtter forslaget, eller synes det er interessant:

- WWF
- Naturvernforbundet i Oslo og Akershus
-
- DNT og DNT Oslo og omegn
- Oslo og omland friluftsråd (OOF)
- Flere kommer etter...



Kveldsstemming i Østmarka
Foto: Sverre M. Fjelstad

Gi Østmarka nasjonalpark i gave til dagens og kommende generasjoner



Siste sjanse til å opprette en nasjonalpark i lavereliggende skog i sørøst- Norge. I morgen kan det være for seint.

Grip en unik politisk mulighet til å gå i spissen for en bynær nasjonalpark.

Som et minimum: Støtt at saken utredes videre av Miljøverndepartementet

Sverre M. Fjelstad skuer utover "nasjonalparken." Foto: Cathrine Søberg